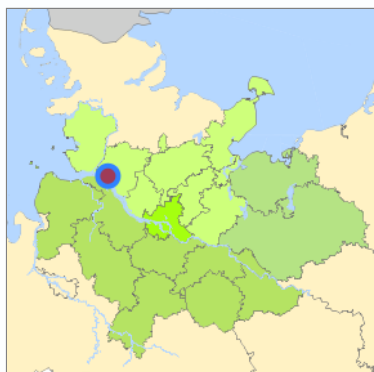


Brandt'sche Weide (GE-Flächen Brandt'sche Weide) in Brokdorf, Kreis Steinburg



Lage in der Metropolregion Hamburg










Lage in der gesuchten Region



Detaildarstellung der gesuchten Gewerbefläche

Legende

Verfügbarkeiten

 Sofort	 Kurzfristig (bis 2 Jahre)	 Mittelfristig (2-5 Jahre)
 Langfristig (> 5 Jahre)	 Optionsfläche (verbindlich reserviert)	 Betriebliche Vorsorgefläche
 Nicht verfügbar		

Kurzbeschreibung

Gewerbegebiet
Gemeinde/Stadt

Brandt'sche Weide
Brokdorf

Grundstück

Größe des Grundstücks (m ²)	28.440,27
Fläche frei parzellierbar	ja
Verfügbarkeit	sofort

Art und Maß der baulichen Nutzung

Besondere Art der baulichen Nutzung	Gle
Erschließungssituation	teilerschlossen

Verkehrsanbindung

Autobahn	A 23	15,9 km
Autobahn	A 26	47,0 km
Autobahn	A 7	48,7 km
Autobahn	A 27	50,5 km
Autobahn	A 215	63,9 km
Autobahn	A 24	66,7 km
Autobahn	A 255	66,8 km
Autobahn	A 252	67,6 km
Bundesstraße	B 431	0,2 km
Bundesstraße	B 5	7,7 km
Internationaler Flughafen	Flughafen Hamburg	60,9 km
Internationaler Flughafen	Flughafen Bremen	120,1 km
Regionalflughafen	Cuxhaven	61,6 km
Regionalflughafen	Flughafen Lübeck	107,8 km
Verkehrslandeplatz	St. Michaelisdonn	22,1 km
Verkehrslandeplatz	Hungriger Wolf	27,1 km
Verkehrslandeplatz	Uetersen/Heist	43,8 km
Verkehrslandeplatz	Heide-Büsum	54,1 km
Verkehrslandeplatz	Neumünster	55,8 km
Hafen	Seehafen Glückstadt	12,7 km
Hafen	Seehafen Brunsbüttel	13,9 km
Hafen	Binnenhafen Itzehoe	18,7 km
Hafen	Seehafen Stade-Bützfleth	38,3 km
Hafen	Seehafen Stadt Cuxhaven	47,1 km
Schienengüterverkehr	Emons Spedition GmbH	68,9 km
Kombiterminal	Terminal Brunsbüttel (trimodal)	14,1 km
Kombiterminal	Industriebahnhof Stade-Brunshausen	42,7 km
Kombiterminal	Terminal Cuxhaven (trimodal)	47,8 km
Schienenpersonenverkehr	Wilster	9,6 km
Schienenpersonenverkehr	Glückstadt	12,3 km
Schienenpersonenverkehr	Krempe	13,6 km
Schienenpersonenverkehr	Herzhorn	15,1 km
Schienenpersonenverkehr	Kremperheide	17,6 km
ÖPNV	Brokdorf Kirche	0,5 km
ÖPNV	Brokdorf Hinter der Kirche	0,6 km
ÖPNV	Brokdorf Osterende	0,9 km

GEFIS Gewerbeflächen- Informationssystem



ÖPNV

Angabe des Vorhandenseins
von ÖPNV

Brokdorf Mitte
vorhanden

0,9 km

Kontakt

Martina Hummel-Manzau
Entwicklungsgesellschaft Westholstein mbH
Elbehafen
25541 Brunsbüttel
[04852-8384-0](tel:04852-8384-0)
info@eg-westholstein.de
<http://www.eg-westholstein.de>